PARQUE NATURAL SIERRA NORTE DE SEVILLA - GEOPARQUE MUNDIAL DE LA UNESCO

Leyenda

Unidades Geológicas

DEPÓSITOS POSTOROGÉNICOS
- Cuenca del Viar
- Cuenca de Alanís – San Nicolás del Puerto

ZONA SUDPORTUGUESA
- Silúrico – Devónico

ZONA DE SUTURA
- Anfibolitas de Beja – Acebuches
- Grupo Pulo do Lobo

ZONA OSSA-MORENA
- Núcleo metamórfico de Almadén
- Unidad de Terena
- Sinclinal del Valle
- Dominio Sierra Albarrana
- Unidad de Benalija
- Dominio El Pintado – El Pedroso
- Dominio Cazalla – Constantina
- Dominio Benalija – Campoallá
- Dominio Cumbres Mayores
- Unidad Loma del Aire
- Dominio Olivenza – Monesterio
- Núcleo metamórfico de Lora del Río

ROCAS IGNEAS
- Básicas
- Ácidas

- Visitable
- Acceso restringido

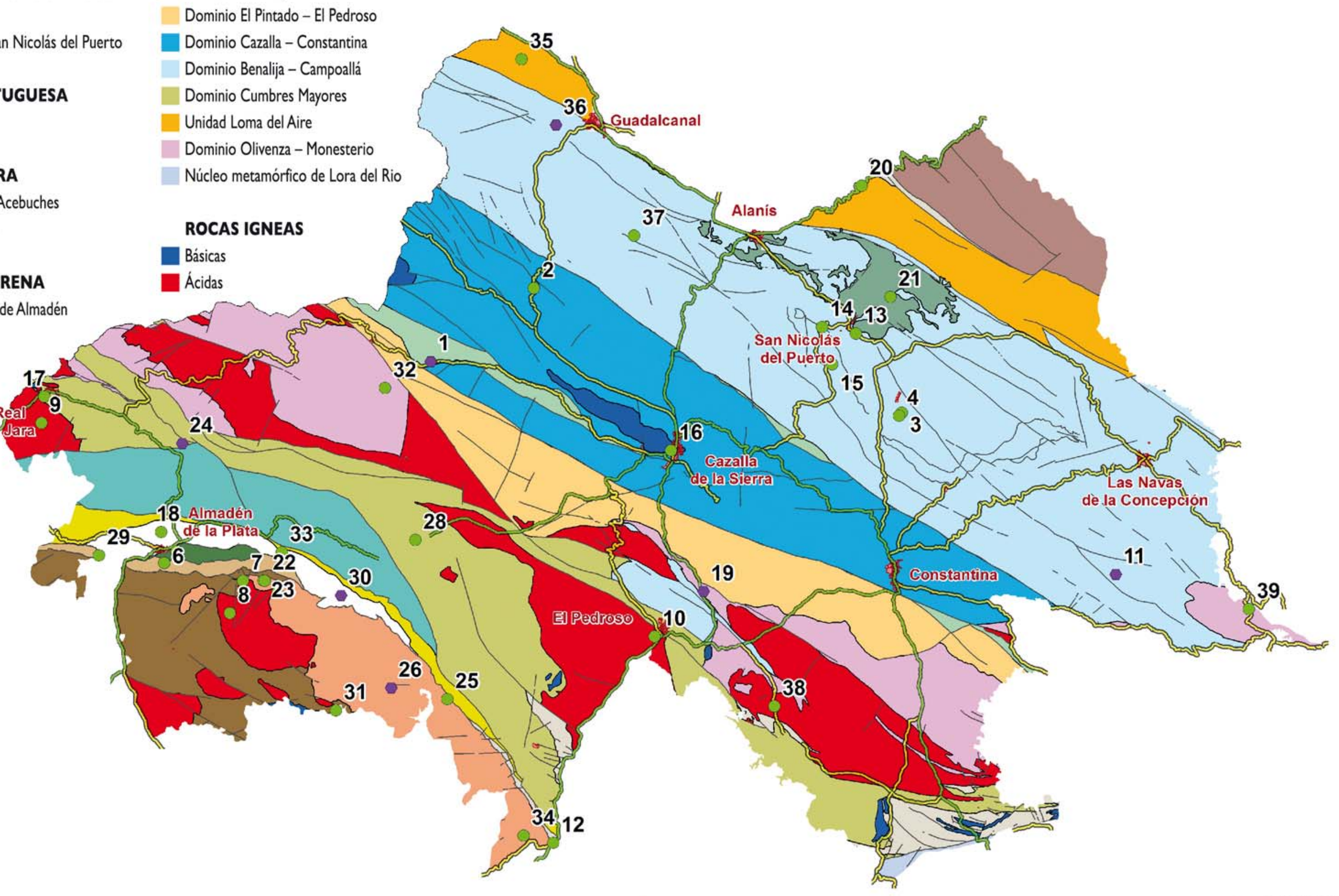

Reserva de la Biosfera Dehesas de Sierra Morena

DATOS DE CONTACTO

Oficina del Parque Natural Sierra Norte de Sevilla – Geoparque Mundial de la UNESCO. Delegación Territorial de la Consejería de Medio Ambiente y Ordenación del Territorio. Edificio Administrativo Los Bermejales. Avenida de Grecia, s/n. 41071 Sevilla. Teléfono. 600 16 36 53 – Fax. 955 00 44 01
www.juntadeandalucia.es/medioambiente/sierranortedesevillageopark | geosierranorte.cmaot@juntadeandalucia.es

El Parque Natural, al norte de la provincia de Sevilla, se localiza en las alineaciones montañosas de la región occidental de Sierra Morena, y es uno de los mayores espacios naturales protegidos de Andalucía, con 1.774 km² de extensión. El Parque engloba, total o parcialmente, diez municipios: Alanís, Almadén de la Plata, Cazalla de la Sierra, Constantina, Guadalcanal, Las Navas de la Concepción, El Pedroso, La Puebla de los Infantes, El Real de la Jara y San Nicolás del Puerto.

Fue declarado Parque Natural en 1989, es Zona Especial de Conservación y Zona de Especial Protección para las Aves (Red Natura 2000), pertenece a la Red Europea y la Red Global de Geoparques desde el año 2011, forma parte de la Reserva de la Biosfera "Dehesas de Sierra Morena" (MaB) y fue aceptado como Geoparque Mundial de la UNESCO en 2015. En su territorio se encuentran los Monumentos Naturales Cerro del Hierro y Cascadas del Huéznar y está adherido a la Carta Europea de Turismo Sostenible (CETS).

En el territorio predominan extensos pastizales arbolados, las dehesas, que ocupan más del 50% de la superficie. Esta formación es el resultado del aclareo de los primitivos bosques de encinas y alcornoques, transformados por las actividades del ser humano. También se encuentran olivares, zonas con matorral, formaciones boscosas de quercíneas, castañares, frondosas y bosques de ribera, lo que le confiere una elevada biodiversidad, tanto de flora como de fauna. La vegetación es de tipo mediterráneo, bien adaptada a un clima de veranos secos y calurosos e inviernos suaves, siendo el encinar y el alcornoque sus especies más características. Al ascender hacia las zonas más altas, van apareciendo otras especies como el quejigo y el roble melojo.

Sierra Norte de Sevilla tiene una de las comunidades zoológicas más ricas de la Península Ibérica. Solamente en vertebrados se han contabilizado un total de 298 especies. La comunidad de invertebrados cavernícolas es también muy diversa, actualmente con 65 taxones. En las cuevas existen nutridas poblaciones de murciélagos, con varias especies incluidas en el Catálogo Andaluz de Especies Amenazadas. En la región habitan diversas especies de aves, algunas de ellas amenazadas, como la cigüeña negra, el águila imperial ibérica, el águila real, el buitre negro, el alimoche o el milano real.

GEOPARQUE Y GEOSITIOS

La Sierra Norte de Sevilla se localiza en el Macizo Hespérico Ibérico, una gran cadena montañosa formada hace unos 320 millones de años, que ocupa la mayor parte de la mitad occidental de la península. El Geoparque se sitúa mayoritariamente en la Zona de Ossa-Morena, con sólo un pequeño sector en la Zona Sudportuguesa (al suroeste). Se considera a la Zona de Ossa-Morena como una antigua placa tectónica continental aplastada y estrujada entre otras dos placas, una de naturaleza continental al norte (Zona Centroibérica) y otra, la del sur (Zona Sudportuguesa), con parte oceánica y parte continental. El movimiento de estos bloques fue una aproximación de una a otra con colisión posterior de las placas.

El Geoparque Sierra Norte de Sevilla es geológicamente muy variado si atendemos a la naturaleza, edad y composición de sus rocas, con más de 130 tipos de rocas diferentes.

Sus grandes dimensiones y su riqueza geológica, arqueológica y minera, explican la existencia de múltiples Lugares de Interés Geológico (también llamados geositios), que comprenden los aspectos más significativos del Geoparque:

- Las rocas más significativas del Geoparque son las que componen las formaciones sedimentarias Capas de Campoallá y Capas de Benalija, por su gran extensión superficial y sus implicaciones morfológicas. Dentro de la formación Capas de Campoallá destaca el Karst del Cerro del Hierro, de enorme antigüedad y singularidad en el continente europeo. El yacimiento paleontológico más importante del Geoparque es el de las Huellas de medusas del Cámbrico inferior, en Constantina.

- En Almadén de la Plata se sitúa un conjunto de rocas muy distintas a las existentes en otras zonas: las Anfibolitas en Almadén de la Plata, que provienen del metamorfismo de lavas basálticas de fondo oceánico, y el denominado Grupo Pulo do Lobo, materiales típicos de un prisma de acreción. Es por ello que esta región se considera que es la zona de sutura entre dos antiguas placas tectónicas continentales (las zonas geológicas de Ossa-Morena y Sudportuguesa), que estaban separadas por un océano y fueron convergiendo hasta que colisionaron.

- Son abundantes los afloramientos de rocas plutónicas graníticas que generan paisajes alomados, con grandes bolos, roquedos, navas y llanuras con desarrollo de suelos arenosos, domos y piedras caballeras, denominados berrocales. Los Berrocales de Almadén de la Plata, El Real de la Jara y El Pedroso, o la Diorita de Cazalla de la Sierra son algunos de estos paisajes.

- Se localizan en el Geoparque dos cuencas sedimentarias generadas con posterioridad a la formación de las cadenas montañosas: la Cuenca del Viar, al sureste de Almadén de la Plata, y la Cuenca de Alanís - San Nicolás del Puerto, entre estas dos poblaciones. En esas depresiones se depositaron sedimentos continentales durante un largo periodo de tiempo. La Cuenca del Viar contiene varios geositios, entre los que destacan: Depósitos aluviales, Coladas de fango, Flora fósil, Coladas de lavas, Serie Roja Superior.

- El modelado general de Sierra Norte de Sevilla en la actualidad es un paisaje de sierras en el que alternan alineaciones de montañas abruptas, con valles estrechos y profundos, y zonas de planicies o con lomas suaves y valles amplios. La heterogeneidad de las rocas y las diferencias en la composición y disposición espacial de las mismas, así como los numerosos cursos de agua existentes, ha propiciado la generación de múltiples elementos geomorfológicos que resaltan por su especial belleza, singularidad y significación geológica. Destacan El Chorro, Nacimiento del Rivera del Huéznar, Cascadas del Huéznar, Hoyas de Riscos Blancos, Cañón del Río Viar, Cañón del Arroyo de Gargantafría y el Cerro La Capitana.

- El aprovechamiento de los recursos geológicos de esta región empieza prácticamente desde el inicio de la ocupación humana. En la zona existen evidencias de pobladores prehistóricos al menos desde el Neolítico (6.000 a 3.500 a.C.). También desde el inicio de la Edad de los Metales se explotaron minas de cobre, los romanos ocuparon varios cerros de mármol para la obtención de elementos constructivos y piezas ornamentales, y hay evidencias del aprovechamiento de varios yacimientos de hierro. Existen diversos geositios en relación con esta antigua minería: Antiguas canteras de El Real de la Jara, Canteras romanas de Los Covachos, Necrópolis de La Traviesa y Canteras romanas de la Loma de los Castillejos.

- Pero la explotación más intensa de los recursos geológicos tuvo lugar durante los siglos XIX y XX, coincidiendo con la revolución industrial que permitió un avance en las técnicas de extracción así como en su transporte. Ejemplos destacados de este periodo son el Cerro del Hierro, donde se extraían hierro y barita, y los alrededores de El Pedroso con una intensa minería de hierro para alimentar los altos hornos de la Fundición de El Pedroso. Otros yacimientos mineros en la región fueron la Mina Herrerías de San Carlos y la Mina del arroyo del Cerezo.

GEOSITIOS VISITABLES

2. Calizas marmóleas de Guadalcanal
3. Karst del Cerro del Hierro
4. Mina del Cerro del Hierro
5. Anfibolitas en Almadén de la Plata
6. Grupo Pulo do Lobo
7. El Chorro
8. Berrocal de Almadén de la Plata
9. Berrocal de El Real de la Jara
10. Berrocal de El Pedroso
12. Falla del Viar
13. Nacimiento del Rivera del Huéznar
14. Cascadas del Huéznar
15. Capas de Campoallá
16. Diorita de Cazalla de la Sierra
17. Antiguas canteras de El Real de la Jara
18. Canteras romanas de Los Covachos
20. Mina del arroyo del Cerezo
21. Cuenca de Alanís-San Nicolás del Puerto
22. Depósitos aluviales
23. Antiguas canteras de piedra de molino
25. Coladas de fango
26. Flora fósil
27. Coladas de lavas
28. Chimeneas volcánicas
29. Necrópolis de La Traviesa
31. Hoyas de Riscos Blancos
32. Cañón del río Viar
33. Cañón del arroyo Gargantafría
34. Serie Roja Superior
35. Cerro La Capitana
37. Formación Capas de Benalija
38. Berrocal de La Jarosa
39. Depósitos aluviales en El Retortillo

GEOSITIOS CON ACCESO RESTRINGIDO

1. Sinclinal del Valle
11. Huellas de medusas de Constantina
19. Fundición de El Pedroso
24. Mina Herrerías de San Carlos
30. Canteras romanas de la Loma de los Castillejos
36. Mina Herrerías

SENDEROS LOCALES - SENDERO CIRCULAR SIERRA NORTE-VEGA DEL GUADALQUIVIR

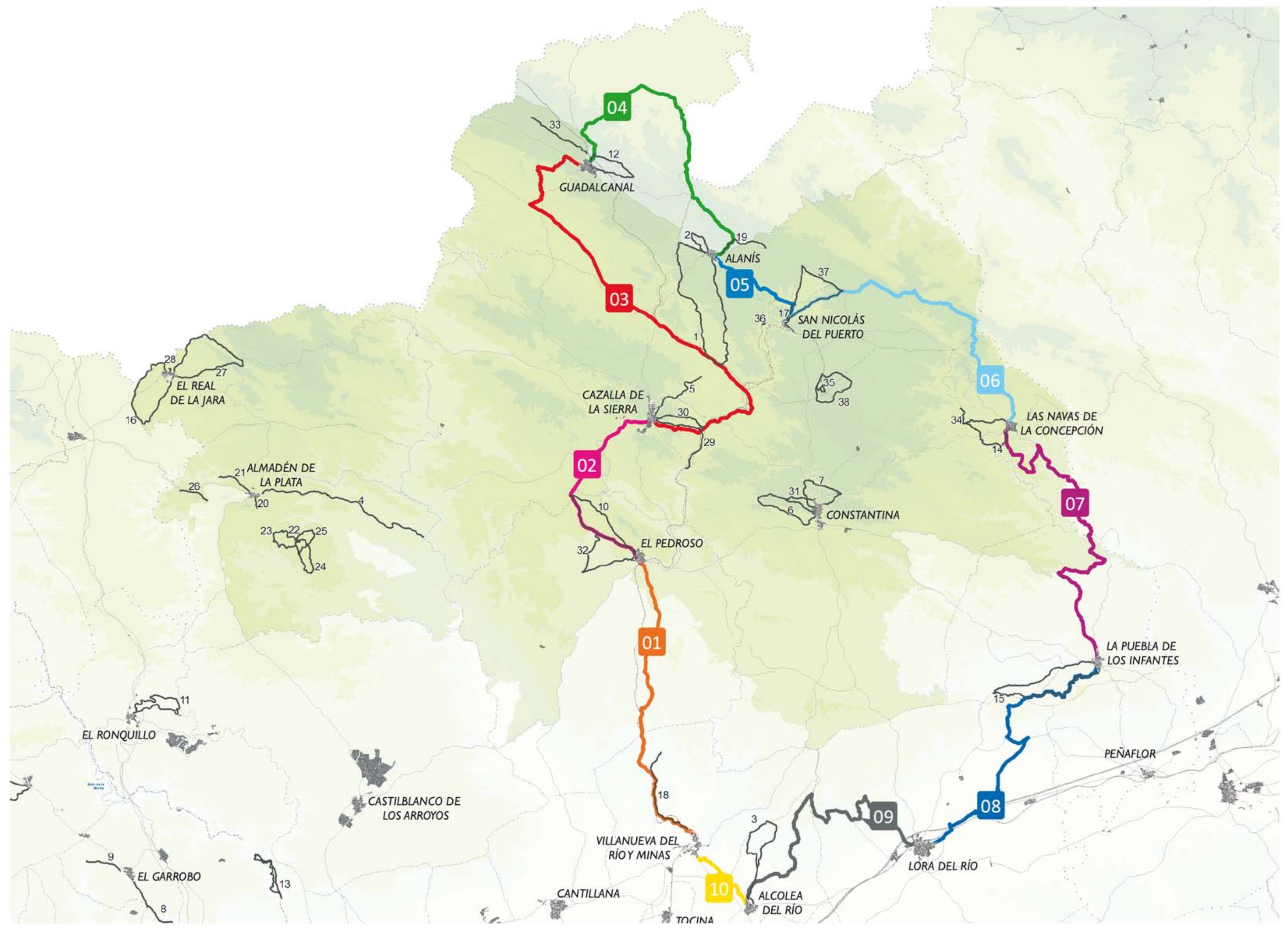

Diputación de Sevilla.
http://3web.dipusevilla.es/senderos

A través de las webs Senderos de la Provincia y Ventana del Visitante se puede obtener información sobre estos senderos, que incluye los datos técnicos básicos sobre las rutas, descarga de tracks o rutómetros. Se trata de un producto vivo en el que se van incorporando nuevas rutas e informaciones, útil, fácil de usar y con adaptaciones para los diferentes dispositivos. El circular es un atractivo itinerario de 240 km articulado en diez etapas que conectan las localidades de La Puebla de los Infantes, Las Navas de la Concepción, San Nicolás del Puerto, Alanís, Guadalcanal, Cazalla de la Sierra, El Pedroso, Villanueva del Río y Minas y Lora del Río. Cuenta con una app que permite la geoposición en relación al camino y ofrece la posibilidad de descargar mapas e información práctica.

		Distancia Km	Dificultad
1	AGUARDIENTEROS - EL TÍTULO. Alanís	23,8	Media
2	CERRO DEL CURA. Alanís	4,7	Media
3	ALCOLEA - CORTIJO OLIVAR DEL MONTE. Alcolea del Río	16,4	Media
4	CAMINO VIEJO. Almadén de la Plata	14,5	Media
5	CARTUJA ARROYO CASTILLEJO. Cazalla de la Sierra	7,5	Media
6	CAMPOVID. Constantina	11,5	Media
7	EL REBOLLAR DE CONSTANTINA. Constantina	8,3	Baja
8	CAMINO VIEJO. LAS PAJANOSAS - EL GARROBO. Guillena - El Garrobo	8,2	Baja
9	LOS CAMELLOS. El Garrobo	3,6	Media
10	EL AZULAQUE. El Pedroso	15,4	Media
11	LOS BREZALES - UMBRÍA DE SANTA FE. El Ronquillo	13,3	Media
12	MAGRADO - PEDRO OTERO. Guadalcanal	8,3	Baja
13	ESTACIÓN EL GERGAL. Guillena	9,5	Baja
14	VEREDA CONSTANTINA - CAMINO TÚNEL. Las Navas de la Concepción	9,8	Media
15	LAS PALOMAS - VALLE DEL CASTRIL. La Puebla de los Infantes	22,4	Media
16	CAMINO BATROCAL. El Real de la Jara	11,7	Media
17	SOLANA DEL CALVARIO. San Nicolás del Puerto	1,7	Baja
18	CAMINO A MUNIGUA. Villanueva del Río y Minas	8	Baja
ETAPA 1	VILLANUEVA DEL RÍO Y MINAS - EL PEDROSO	24,6	Media
ETAPA 2	EL PEDROSO - CAZALLA DE LA SIERRA	16,9	Media
ETAPA 3	CAZALLA DE LA SIERRA - GUADALCANAL	39,5	Alta
ETAPA 4	GUADALCANAL - ALANÍS	26,7	Alta
ETAPA 5	ALANÍS - SAN NICOLÁS DEL PUERTO	8,9	Baja
ETAPA 6	SAN NICOLÁS DEL PUERTO - LAS NAVAS DE LA CONCEPCIÓN	26,2	Media
ETAPA 7	LAS NAVAS DE LA CONCEPCIÓN - LA PUEBLA DE LOS INFANTES	32,2	Media
ETAPA 8	LA PUEBLA DE LOS INFANTES - LORA DEL RÍO	26,6	Alta
ETAPA 9	LORA DEL RÍO - ALCOLEA DEL RÍO	26,8	Media
ETAPA 10	ALCOLEA DEL RÍO - VILLANUEVA DEL RÍO Y MINAS	7,5	Baja

Parque Natural Sierra Norte de Sevilla.
http://www.juntadeandalucia.es/medioambiente/servtc5/ventana/busquedaEspacios.do

		Distancia Km	Dificultad
19	LOS CARROS. Alanís	4,6	Baja
20	EL CALVARIO. Almadén de la Plata	0,9	Media
21	LOS MOLINOS. Almadén de la Plata	2,8	Media
22	CORTIJO BERROCAL. Almadén de la Plata	0,6	Baja
23	LAS RAÑAS. Almadén de la Plata	6	Media
24	LA MANCHA DEL BERROCAL. Almadén de la Plata	6,6	Media
25	LOS ARRIANALES. Almadén de la Plata	4,1	Media
26	LA TRAVIESA. Almadén de la Plata	2,4	Baja
27	LA LOBERA. El Real de la Jara	13,3	Media
28	EL CASTILLO. El Real de la Jara	0,5	Baja
29	MOLINO DEL CORCHO. Cazalla de la Sierra	3,9	Baja
30	LAS LADERAS. Cazalla de la Sierra	8	Media
31	LOS CASTAÑARES. Constantina	5,6	Media
32	ARROYO DE LAS CAÑAS. El Pedroso	11,9	Media
33	SIERRA DEL VIENTO. Guadalcanal	5	Alta
34	RIVERA DE CIUDADEJA. Las Navas de la Concepción	2,7	Baja
35	CERRO DEL HIERRO. San Nicolás del Puerto	1,8	Baja
36	CASCADAS DEL HUÉZNAR. San Nicolás del Puerto	0,6	Baja
37	LAS DEHESAS. San Nicolás del Puerto	13,4	Media
38	EL REBOLLAR. San Nicolás del Puerto - Constantina	8,6	Baja

ALANÍS
Habitantes: 1.811 Altitud: 671 m

Localizado en el sector nororiental de la provincia, tiene gran parte de su territorio incluido en el Parque Natural Sierra Norte de Sevilla. Limita al norte con Extremadura y al este con la provincia de Córdoba. El territorio está conformado por un conjunto de sierras localizadas en la parte central del municipio (loma del Aire, loma del Encinar, loma del Pingano y loma de las Palmas), que separan dos áreas de topografía muy diferente: al norte el profundo valle del Río Onza y al sur una zona con relieve más elevado y abrupto donde se encuentran las cabeceras de otros tres cursos fluviales, la Rivera de Benalija, Rivera del Huéznar y Rivera de Ciudadeja. De origen celta, su nombre primitivo fue Iporci. Además de los vestigios arqueológicos de diferentes etapas, en especial la romana, destacan los restos del castillo medieval, la Ermita de San Juan y el Retablo Mayor de la Iglesia de Nuestra Señora de las Nieves, joya gótico-mudéjar del s XVI.

EL PEDROSO
Habitantes: 2.074 Altitud: 408 m

El término municipal de El Pedroso se sitúa entre las primeras elevaciones de Sierra Morena al sur y las sierras altas al norte. Aproximadamente la mitad de su territorio está incluido en el Parque Natural. Destacan en el paisaje la Sierra del Pedroso, con más de 600 metros de altura, que cobija a la población por el norte, las sierras de Las Jarillas al oeste, las llanuras con berrocales que configuran el característico paisaje de los Batolitos del Pedroso y el embalse del Huéznar, en su límite oriental y el embalse de Melonares, en el valle del Río Viar, en el límite occidental del municipio.
Diseminados por todo el territorio quedan numerosos vestigios de las antiguas minas de hierro. De sus edificaciones de interés histórico-artístico destacan la Iglesia de Nuestra Señora de Consolación, la Ermita de la Virgen del Espino, la Ermita del Cristo de la Misericordia, la Cruz del Humilladero y la Casa Granja (La Cartuja).

ALMADÉN DE LA PLATA
Habitantes: 1.461 Altitud: 452 m

Situado en el cuadrante noroccidental de la provincia de Sevilla, está incluido en gran parte dentro del Parque Natural. Limita al este con el río Viar, al oeste con el Rivera de Cala y al sur con el Arroyo de Riscos Blancos.
Alberga geositios y paisajes naturales de especial belleza: El Berrocal, Los Covachos, La Bordalla, La Traviesa, las cascadas del Chorro, el cañón del Arroyo Gargantafría, Las hoyas de Riscos Blancos y el valle del río Viar. Almadén de la Plata debe su nombre a las minas de mármol azul y argentíferas. Como recuerdo de esta actividad minera e industrial se encuentran en la rivera de Cala molinos harineros hidráulicos que, hasta el descubrimiento de la electricidad, utilizaban la fuerza del agua para la fabricación de harina. De la producción minera se pasó a la explotación de productos ganaderos y hoy en día se cría el cerdo ibérico en las dehesas que rodean el casco urbano, para conseguir unas chacinas de gran calidad.

CONSTANTINA
Habitantes: 6.119 Altitud: 555 m

Ubicado al noreste de la provincia Constantina está casi en su totalidad dentro del Parque, siendo el municipio más poblado de la Sierra. Enmarcado al sur por las primeras elevaciones de Sierra Morena, al noroeste por la Rivera del Huéznar y al nordeste por la Rivera de Ciudadeja. El municipio presenta dos regiones diferenciadas, al sur del núcleo una zona con suaves colinas y amplios valles, y al norte una zona muy montañosa que alcanza los 900 m. El origen de la población está vinculado a la explotación de las minas de cobre y plata. Destaca la cría de cerdo ibérico en sus dehesas así como la saca del corcho de los alcornoques. De gran valor es también el cultivo del olivo dada la la calidad final de sus aceites, así como sus vinos y licores. Abundan los castañares que se utilizan para el aprovechamiento de sus varas. En la Ermita del Robledo recibe culto la patrona de Constantina. El núcleo urbano está declarado desde el año 2004 como Conjunto de interés Histórico-Artístico.

CAZALLA DE LA SIERRA
Habitantes: 4.933 Altitud: 584 m

El municipio se sitúa en el centro del Parque Natural Sierra Norte de Sevilla y se encuentra incluido totalmente en este espacio protegido. Se trata de un territorio muy montañoso, con sierras de orientación noroeste – sureste y regado por los ríos Viar y Huéznar que delimitan el término. Sus habitantes organizan una popular romería el segundo domingo de agosto en honor a la Virgen del Monte peregrinando a la ermita que lleva su nombre. Cazalla cuenta con numerosos hoteles, casas rurales, bares y restaurantes donde degustar su gastronomía. Son platos típicos de la localidad el cerdo ibérico, el cordero y las carnes de caza (jabalí, venado, perdices, conejos, etc). También se pueden degustar vinos blancos, tintos o claretes, así como anises y licores locales. El núcleo urbano está declarado desde el año 2002 como Conjunto de interés Histórico-Artístico. En los alrededores destaca la Cartuja, una de las cuatro cartujas andaluzas, que en la actualidad alberga un hotel.

GUADALCANAL
Habitantes: 2.706 Altitud: 665 m

Es el municipio más septentrional de la provincia, limitando al norte y al oeste con Extremadura. Aproximadamente la mitad de su territorio está incluida en el Parque Natural Sierra Norte de Sevilla.
En el término municipal se distinguen claramente tres zonas con distinta orografía: al norte la llanura ondulada de la estepa extremeña, en el centro las elevaciones de la Sierra del Viento, Sierra de San Miguel y Sierra del Agua, y al sur el amplio valle del Rivera de Benalija, límite meridional del municipio. El punto más elevado del término es el Cerro de La Capitana en la sierra del Viento, con 993 metros, la mayor altitud del Parque Natural.
Su patrona, Nuestra señora de Guaditoca, tiene dedicada una ermita que se encuentra a unos 12 kilómetros del pueblo. El núcleo urbano está declarado desde el año 2004 como Conjunto de interés Histórico-Artístico, y cuenta con un extraordinario patrimonio monumental.

LA PUEBLA DE LOS INFANTES
Habitantes: 3.071 Altitud: 230 m

El municipio se sitúa entre la Vega del Guadalquivir y las primeras estribaciones montañosas de la Sierra Norte, a cuyo Parque Natural pertenece una pequeña parte del término. Queda enmarcado al sur por las primeras elevaciones de Sierra Morena y al oeste por el Río Retortillo que constituye aquí el límite de la provincia de Sevilla con Córdoba.
El municipio está configurado por una altiplanicie donde se localiza el embalse de José Torán, el núcleo urbano y las vegas que lo circundan, además de la sierra que separa el valle del Río Retortillo del resto de cursos fluviales. Entre sus numerosos edificios de interés, fruto de las diferentes culturas sobre las que se asienta esta villa, destacan los restos del Castillo (siglo XIII), la Iglesia Parroquial de Nuestra Señora de las Huertas (finales s XV), la Ermita de Santa Ana, Ermita de Santiago, Lavadero público de Las Pilas, Barrio de la Medina y el Museo de Artes y Costumbres.

SAN NICOLÁS DEL PUERTO
Habitantes: 590 Altitud: 588 m

Incluido totalmente en el Parque Natural Sierra Norte de Sevilla, es el municipio con menor extensión de este espacio natural. El núcleo de población se halla rodeado de varios cerros y está enmarcado por el Arroyo de los Parrales y el río Rivera de Huéznar, donde nace el agua que nutre y da vida a la sierra.
Su patrimonio natural es extraordinario y la rivera del Huéznar es el máximo exponente de esta riqueza, donde se suceden aguas cristalinas, cascadas y remansos. El nacimiento del río Huéznar y los Monumentos Naturales Cascadas del Huéznar y el paisaje kárstico del Cerro del Hierro, constituyen enclaves de incalculable belleza y valor ecológico. Otros recursos turísticos con los que cuenta San Nicolás son la Vía Verde, la antigua central hidroeléctrica de El Martinete, así como un buen número de molinos y batanes que se construyeron a lo largo de la rivera del Huéznar para aprovechar industrialmente la fuerza del agua y para la construcción de fábricas de luz.

LAS NAVAS DE LA CONCEPCIÓN
Habitantes: 1.629 Altitud: 429 m

Este pequeño municipio está situado al nordeste del Parque e incluido totalmente en este espacio natural, a caballo entre las provincias de Córdoba y Sevilla, a las que sirve de frontera a través del río Retortillo. La riqueza ecológica de su término, dominado por las encinas y alcornoques característicos del monte mediterráneo, permite disfrutar de parajes como la Sierra del Lorito, el río Retortillo o la Rivera de Ciudadeja y sus bosques en galería.
A pocos kilómetros al este se encuentra el embalse del Retortillo, donde se puede practicar la pesca. Hacia el suroeste, en la sierra de La Armada, a orillas de la Rivera del Ciudadeja se encuentra la Ermita de Belén, lugar de esparcimiento y bellísimo paisaje donde se celebra la romería local. La caza y la pesca son algunas de las actividades que mejores posibilidades ofrecen por la diversidad y abundancia de piezas y por la belleza de los parajes donde se practican.

EL REAL DE LA JARA
Habitantes: 1.575 Altitud: 461 m

En el extremo noroccidental de la provincia, limitando al norte con Extremadura, este municipio está incluido íntegramente en el Parque. Desde su conquista por los reyes cristianos como cinturón defensivo, a esta zona fronteriza de la Sierra Morena se la conoció como 'La Banda Gallega', por la repoblación de estas tierras por gallegos y leoneses tras la expulsión de los musulmanes.
La zona central es muy montañosa con las Sierras del Pimpollar y Padrona, pero al este desciende abruptamente hasta el cañón del Río Viar y al oeste se suaviza en las llanuras alomadas del Batolito de Cala. El castillo se levanta sobre un cabezo al norte de la población. A menos de medio kilómetro al este del mismo transcurre el trazado original de la Vía de la Plata, lugar de paso para los peregrinos del sur que realizan el Camino de Santiago. El paisaje serrano se extiende por todo el territorio, dominado por las dehesas y algunos valles fluviales que las atraviesan.

EL RONQUILLO
Habitantes: 1.397 Altitud: 335 m

Como lugar de parada, camino y fonda en la ruta de la Plata, en definitiva un alto en el camino, El Ronquillo es punto de encuentro de varios caminos y vías pecuarias hacia otros puntos cercanos del territorio. Su historia se ha visto marcada por el tránsito de viajeros y comerciantes a través de esta vía de comunicación que recorre el oeste de la península de norte a sur.
A lo largo de la ribera del embalse de la Minilla, en un itinerario de sur a norte, el mismo que seguía el ferrocarril de regreso a la mina tras descargar el material, discurre la Vía Verde del Ronquillo. A lo largo de sus 9 kilómetros de recorrido, en este magnífico paisaje de dehesa y encinas se han habilitado varios miradores y zonas de descanso con merenderos y barbacoas. Al este del núcleo urbano y a los pies del embalse de Cala se enmarca el paraje natural de Los Lagos del Serrano, lugar idóneo para la práctica de actividades deportivas en contacto con la naturaleza.

EL GARROBO
Habitantes: 770 Altitud: 266 m

Municipio enclavado en la Sierra de los Zapateros, en Sierra Morena, entre los ríos Rivera de Huelva al norte y Guadiamar al oeste. Localidad cercana al Parque Natural de la Sierra de Aracena, rodeada de cotos de caza y ganaderías, junto a la vía de la Plata, en la carretera de Sevilla a Aracena y Portugal. La historia de esta localidad ha estado unida hasta hace poco tiempo a la del municipio de El Castillo de las Guardas, al que pertenecía como aldea. Los primeros indicios de asentamiento humano en la zona son del Calcolítico, con dos enterramientos megalíticos, el Dolmen del Toril y el Túmulo del cerro Cabeza del Moro.
El Corredor Verde del Guadiamar discurre por este término municipal en el tramo serrano de su recorrido, que es el que presenta mayores pendientes, antes de dar paso, en el piedemonte de Sierra Morena, a un descenso escalonado que enlaza con las suaves pendientes de los ámbitos campiñeses.

CASTILBLANCO DE LOS ARROYOS
Habitantes: 4.868 Altitud: 327 m

Ubicado en las primeras estribaciones de Sierra Morena y paso obligatorio en la Vía de la Plata, no existió en este emplazamiento ningún núcleo de población hasta la Reconquista, cuando se gestó en torno a un castillo. Entre sus tradiciones más curiosas está la celebración cada 5 años de la Venida de la Virgen de Escardiel (15 de agosto), para lo que se engalanan las calles y se celebran numerosos actos hasta el mes de septiembre, coincidiendo con la tradicional Romería.
En el monte público de Las Navas-Berrocal se encuentra el centro de visitantes donde se expone el tronco fósil del Viar, un ejemplar único en España por sus características y por su grado de fosilización. Según los expertos, tan sólo existen cinco ejemplares similares en todo el mundo. Por su excelente estado de conservación muestra un ejemplo de la flora que hace aproximadamente 300 millones de años existió en la Sierra Norte de Sevilla.

ALCOLEA DEL RÍO
Habitantes: 3.397 Altitud: 32 m

El término comprende dos zonas de interés ecológico, una bañada por el Guadalquivir y otra en las estribaciones de Sierra Morena, con variadas especies de fauna y flora. La gran abundancia de restos de época romana revela la importancia de dos poblaciones, Canama y Arva, por sus explotaciones agrícolas florecientes, su valiosa industria alfarera y una excelente actividad comercial fluvial, surtiendo de ánforas de vino y aceite al tráfico entre la Bética y el imperio romano.
La que fuera Canama fenicia debió tener una importante densidad de población, pues se han encontrado restos de una necrópolis al norte de la actual Alcolea, sobre la Mesa, con más de veinte metros, en la margen derecha del Guadalquivir.
Visitas recomendadas son el molino harinero Peña de la Sal, junto al que se conservan cinco hornos alfareros romanos y los molinos árabes de La Aceña, símbolo de Alcolea, que sorprenden por su buen estado de conservación.

VILLANUEVA DEL RÍO Y MINAS
Habitantes: 4.906 Altitud: 52 m

Por su variedad paisajística, es quizás Villanueva del Río y Minas el pueblo que más se distingue de los de su entorno. Los orígenes de su tradición minera se remontan a la civilización romana, que explotó los yacimientos de hierro existentes en esta vertiente de Sierra Morena. La ciudad de Mulva, que junto con Itálica y Carmona, formó el triángulo de las tres ciudades más importantes de la Bética, y su santuario, Munigua, tuvieron una existencia breve pero fastuosa, dada la riqueza de su economía.
El conjunto histórico de las Minas de la Reunión, en Villanueva, está constituido por las instalaciones industriales, residenciales y los equipamientos de la explotación minera que desde el siglo XVII protagonizó la actividad de extracción del carbón mineral. Esta explotación llegaría a su máximo rendimiento durante la segunda mitad del siglo XIX y principios del XX, momento en el que se inicia la etapa de decadencia que llevaría al cierre de las minas en 1972.

LORA DEL RÍO
Habitantes: 19.124 Altitud: 39 m

La rica diversidad biogeográfica de Lora del Río está en el origen de su gran desarrollo histórico y la abundancia de restos arqueológicos así lo atestigua. El poblamiento tartésico de la Mesa de Setefilla constituye un hito en la historia local.
El patrimonio histórico y natural de este municipio está representado en tres grandes paisajes. En las dehesas y matorral mediterráneo junto a haciendas y cortijos ligados al aprovechamiento ganadero y al olivar en la Sierra. En las huertas, frutales y aprovechamientos intensivos de los suelos en la Vega. Y en los abiertos horizontes de la Campiña con sus campos dedicados a los cereales, junto a construcciones agroganaderas de notable interés histórico y artístico. Haciendas olivareras y cortijos cerealistas, muchos de ellos de alto valor etnohistórico, jalonan estos paisajes.
Un buen momento para visitar la localidad es la romería al Santuario de Nuestra Señora de Setefilla (8 de septiembre), declarada de Interés Turístico.

PEÑAFLOR
Habitantes: 3.697 Altitud: 52 m

Situado al este de la provincia de Sevilla lindando con la de Córdoba, junto a las estribaciones de Sierra Morena, en Peñaflor podemos disfrutar a un tiempo paisajes de la vega y de la sierra. Por su localización geográfica en la Vega Alta del Guadalquivir sobre la margen derecha, Peñaflor es un municipio con recursos eminentemente agrícolas, basados en el cultivo de cereales, espárragos y cítricos.
Poblada desde época romana, la ciudad de Celti alcanzó un gran desarrollo. Fue posteriormente dominada por los árabes cuya huella se aprecia hoy en las ruinas del castillo y la muralla. A principios del siglo XX se crea la zona regable del Bembézar y se fundan dos poblados de colonización, Vegas de Almenara y La Vereda. Su celebración más importante es la Romería Campestre, con motivo de la Festividad de Todos los Santos. Por último, destacamos los restos de la fábrica de harina, situada entre la vía del ferrocarril y el río, interesante ejemplo de arqueología industrial.

TOCINA
Habitantes: 9.689 Altitud: 25 m

La presencia del hombre en estas tierras se remonta a épocas muy antiguas, con el establecimiento de los iberos en el actual emplazamiento, al que denominan Tucci. Con los turdetanos alcanza cierta importancia, y es en época romana cuando se produce su mayor florecimiento. Durante la dominación árabe, vuelve a cambiar de denominación (Taxana). La conquista cristiana de estas tierras y de la alquería musulmana se produjo durante el reinado de Fernando III el Santo, quien entrega la población como encomienda a la Orden Militar de San Juan de Jerusalén.
El nacimiento del núcleo urbano de Los Rosales se produce en el siglo XIX, al amparo del nudo ferroviario formado por las líneas Córdoba-Sevilla y Córdoba-Zafra. Monumentos de interés histórico-artístico son la Iglesia de San Vicente Mártir, que constituye un caso único en la zona por la vinculación de la localidad a la Orden de Malta, y la Ermita de Nuestra Señora de la Soledad.

CANTILLANA
Habitantes: 10.645 Altitud: 25 m

Cantillana es un municipio sevillano situado en la vega del Guadalquivir, cerca de la desembocadura del río Viar, afluente de aquél. Las tres cuartas partes del territorio son llanas y la otra de sierra, situada al noroeste, formada por las estribaciones de Sierra Morena. Desde la meseta donde está enclavado el pueblo, se divisa la extensa campiña que se dilata hasta las proximidades de Sevilla.
Se trata de una ciudad agrícola, de tierras fértiles, en las que se cultivan las naranjas de sangre, algodón, maíz, girasol y olivos, también con vocación ganadera, buenas yeguadas y algunas industrias relacionadas con la construcción. Son un reclamo para el turismo su tradicional artesanía, la alfarería y los objetos de cuero. Son famosas en toda la provincia las labores artesanales del anudado y enrejado de los flecos de seda de los mantones. Casi toda la producción de estas prendas procede de la localidad. Recomendamos la visita a la Ermita de la Divina Pastora.

OTROS ITINERARIOS: CARRIL CICLOTURÍSTICO, GR-48, CAMINO DE SANTIAGO Y VÍA VERDE

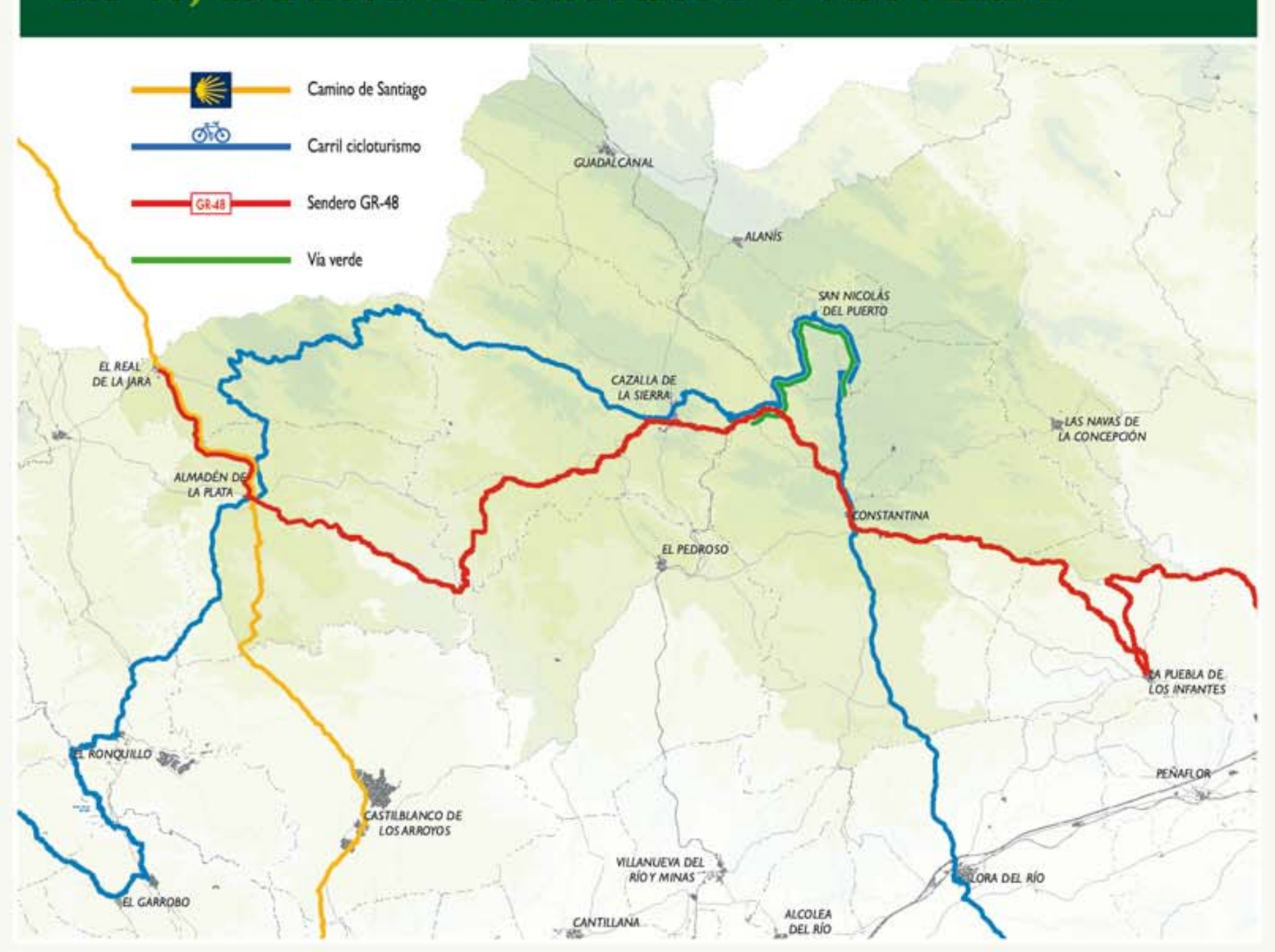

CARRIL CICLOTURÍSTICO

Pocas actividades resultan tan placenteras y gratificantes como el cicloturismo, que combina la práctica deportiva con la motivación por viajar, conocer nuevos lugares, entrar en contacto con sus gentes y vivir nuevas experiencias.

En este contexto se presenta un recorrido circular por distintas zonas que componen la provincia, dividido en 18 etapas, de forma que quien lo complete tenga una visión muy cercana de nuestro territorio. Aparecen en este mapa seis de ellas, todas aptas para cualquier tipo de bicicleta, algunas de las cuales están comunicadas por tren, lo que nos permite iniciar y terminar la ruta en distintos puntos, y siempre comunicadas con Sevilla.

		Distancia Km	Dificultad
ETAPA 1	EL RONQUILLO-ALMADÉN DE LA PLATA (Vía Verde).	22	Media
ETAPA 2	ALMADÉN DE LA PLATA-CAZALLA DE LA SIERRA.	56,5	Media
ETAPA 3	CAZALLA DE LA SIERRA-SAN NICOLÁS DEL PUERTO.	20,3	Baja
ETAPA 4	SAN NICOLÁS DEL PUERTO-CONSTANTINA.	17,8	Baja

http://www.prodetur.es/prodetur/www/turismo/productos-turisticos/naturaleza-turismoactivo-deporte/cicloturismo.html

SENDERO DE SIERRA MORENA GR-48

El sendero de gran recorrido GR-48 atraviesa la provincia de Sevilla de Oeste a Este discurriendo entre los cerros y valles de la vieja Sierra Morena. Durante 140 kilómetros de caminos sinuosos, se descubre a fondo la variada riqueza de un territorio marcado por su cultura serrana. En cada una de las cinco etapas que recorren la provincia de Sevilla encontraremos recursos de gran valor cultural, natural y paisajístico. Podrán conocerse entre otros la gran Reserva de la Biosfera de las Dehesas de Sierra Morena, el Parque Natural Sierra Norte de Sevilla, algunas zonas de reserva y sus bellos monumentos naturales. El trazado comienza en la población de El Real de la Jara para después internarse en uno de los parajes más espectaculares del Parque, el valle del río Viar. Un origen geológico muy particular configura un paisaje diferente que alberga una gran biodiversidad.

Según el camino se aproxima a Cazalla de la Sierra, los cortijos y molinos se incrementan, así como las ricas huertas en los alrededores de su casco urbano. El sendero se dirige ahora hacia Constantina, pero antes desciende entre olivares de montañas y secanos con sus eras hasta la espectacular Rivera del Huéznar. En el puente de los Tres Ojos comienza un tramo que discurre paralelo al cauce y recorriendo posteriormente parte de la vía verde de la Sierra Norte, desde la que puede disfrutarse de un ecosistema de ribera de referencia en toda Sierra Morena. A mitad de esta ruta es posible incorporar la variante que recorre el resto de la Vía Verde pasando junto a molinos y túneles del tren hasta llegar al monumento natural de las Cascadas del Huéznar, uno de los lugares más espectaculares del Parque. También es posible visitar el monumento natural del Cerro del Hierro, antiguas minas hoy abandonadas, que suponen un refugio de fauna y flora de interesantísimo valor. Los castañares en torno a Constantina adornan el sendero que continúa tras el casco urbano hacia la población de La Puebla de los Infantes. El camino de Gibla nos conduce hasta allí, pasando junto a la ermita de la Virgen de las Huertas y los campos de labor de sus alrededores.

En la última etapa a, caballo entre las provincias de Sevilla y Córdoba, el embalse del Retortillo nos ofrece una lámina de agua donde el reflejo de los perfiles del Cerro del Águila configura un paisaje serrano con fincas de aprovechamiento cinegético. La Sierra de Hornachuelos da la bienvenida con uno de sus mejores tesoros guardados, el arroyo del Guadalora, al que acompañaremos bajo su vegetación de ribera de viejos alisos y almeces hasta adentrarnos en una población que presume de maravillosas vistas: Hornachuelos.

		Distancia Km	Dificultad
ETAPA 9	EL REAL DE LA JARA- ALMADÉN DE LA PLATA.	13,8	Baja
ETAPA 10	ALMADÉN DE LA PLATA – CAZALLA DE LA SIERRA.	45	Alta
ETAPA 11	CAZALLA DE LA SIERRA- CONSTANTINA.	18,5	Media
ETAPA 12	CONSTANTINA – LA PUEBLA DE LOS INFANTES.	27,6	Alta
ETAPA 13	LA PUEBLA DE LOS INFANTES – HORNACHUELOS.	32	Alta

http://senderogr48.sierramorena.com

CAMINO DE SANTIAGO VÍA DE LA PLATA

La Vía de la Plata es un recorrido de prácticamente 1.000 kilómetros que parte desde Sevilla para alcanzar Santiago de Compostela, en un camino milenario, jalonado por toda suerte de vestigios. Columna vertebral de la Península Ibérica, eje que permitió y facilitó el tránsito de las divisiones romanas y más tarde la invasión árabe, también fue una magnífica vía de penetración para la reconquista de Extremadura y Andalucía.

Aunque breve, el recorrido del Camino de Santiago por la provincia de Sevilla resulta un inicio de aventura sugerente. Desde la Catedral hasta el límite con la comunidad extremeña, el Camino nos descubre parte de la riqueza del patrimonio cultural y natural de estas tierras. Mil kilómetros restan hasta Compostela desde el monolito que nos despide de la capital hispalense. Después, Itálica, ciudad romana a pie de senda y las fértiles tierras de la Vega antes de adentrarnos en Sierra Morena.

Las pulidas piedras de la calzada que en buenos tramos aún se conservan, los miliarios que salpican todo el trazado, ruinas que dan testimonio de su inmensa cultura, iglesias, puentes, bosques, ríos, castillos, casas señoriales y ermitas; todo ello sumergido en un paisaje de singular belleza, hacen que esta vía de trashumancia se convierta en una experiencia única para el peregrino que decide sufrirla y disfrutarla.

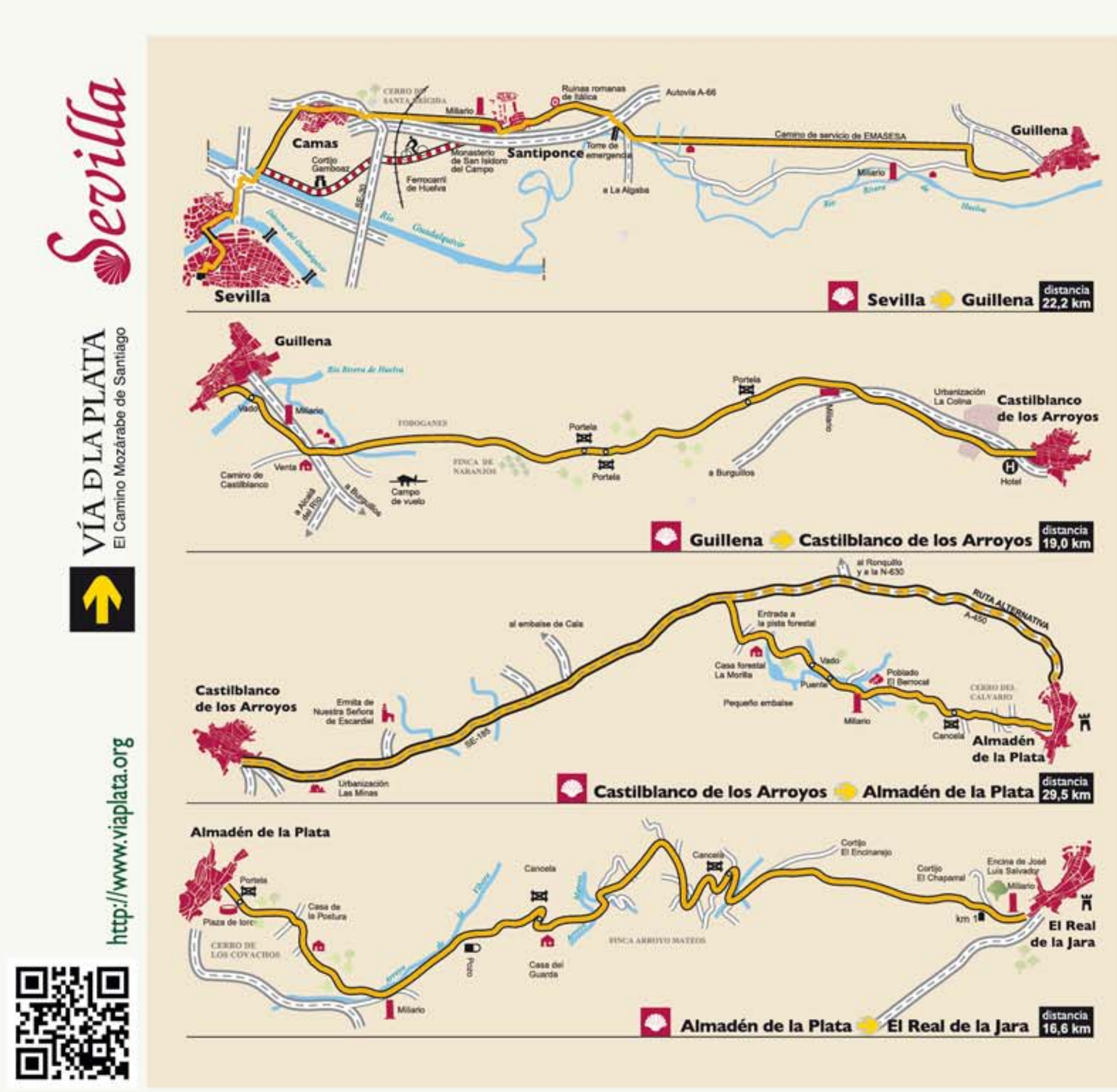

VÍA VERDE SIERRA NORTE DE SEVILLA

La Vía Verde de la Sierra Norte aprovecha el antiguo trazado del tren minero, que a lo largo de un ramal de unos 15 km de longitud, unía las minas del Cerro del Hierro con la línea Mérida-Sevilla, un poco más arriba de la actual estación de Cazalla, en el paraje conocido como Los Prados. Además, se han habilitado 4 km de vía pecuaria como vía verde para unirla con la estación de Cazalla-Constantina.

Hasta la mitad del paseo, iremos acompañados de la Rivera del Huéznar, en cuyas márgenes crece uno de los mejores bosques de ribera de Andalucía. En su tramo alto se encuentran las Cascadas del Huéznar, declaradas Monumento Natural. Alisos, fresnos, sauces, olmos y madreselvas, entre otra flora, salpican el paisaje.

Más alejado de la ribera, predomina el monte mediterráneo con encinas, alcornoques y quejigos, junto a pequeñas manchas de castaño, sustituidos por olivares y huertas en el entorno de San Nicolás del Puerto.

Al final del recorrido se halla otro Monumento Natural, el Cerro del Hierro, un impresionante recurso geológico esculpido por los agentes meteorológicos y la minería. Explotado desde la época de los romanos alcanzó su máximo esplendor en el siglo XIX, cuando se construyó el Poblado Minero siguiendo pautas arquitectónicas de origen inglés, y el paisaje que dejó tras de sí resulta asombroso.

El recorrido por esta Vía Verde, a través de los términos municipales de San Nicolás del Puerto, Alanís, Constantina y Cazalla de la Sierra, derrocha altos valores naturales y culturales.

http://www.andalucia.org/es/rutas/via-verde-de-la-sierra-norte/

Prodetur
Turismo de la Provincia
DIPUTACION DE SEVILLA

Ver guías oficiales.
http://www.turismosevilla.org/opencms2/opencms/es/turismoProvincia/publicaciones.html

Depósito Legal: SE 461-2018